

Uchwała Nr XXVII/224/2000
RADY GMINY RUDNA
z dnia 28 grudnia 2000 roku

*w sprawie miejscowego planu zagospodarowania przestrzennego obszaru szczególnej
ochrony przyrody „Naroczycki Łęg”*

Na podstawie art. 7, ust. 1 i art. 18, ust. 2, pkt. 5 ustawy z dnia 8 marca 1990 r. o samorządzie gminnym /Dz. U. z 1996 r. Nr 13, poz. 74 ze zmianami/ oraz art. 26 ustawy z dnia 7 lipca 1994 r. o zagospodarowaniu przestrzennym /Dz.U. z 1999 r. Nr 15, poz. 139 ze zmianami / w związku z uchwałą Nr XXXV/265/98 Rady Gminy Rudna z dnia 28 kwietnia 1998 roku w sprawie ustalenia i wprowadzenia szczególnej formy ochrony przyrody i uchwałą Nr XXXVII /281/98 Rady Gminy Rudna z dnia 18 czerwca 1998 roku w sprawie przystąpienia do sporządzenia miejscowego planu zagospodarowania przestrzennego, Rada Gminy Rudna, uchwala co następuje:

§ 1

Teren o powierzchni 186,97 ha położony w obrębie Naroczyce, w granicach jak na rysunku planu w skali 1: 10 000, stanowiącym załącznik do uchwały, przeznaczony do zachowania w nie zmienionym stanie jako użytek ekologiczny i obejmuje szczególną ochroną. W granicach objętych ochroną znajdują się:

- 1) pasy wiklinisk i lasów łęgowych w północnej i wschodniej części użytku,
- 2) kompleks łąk, bagien i starorzeczy, poprzecinany zbiorowiskami krzewiastymi w środkowej i południowej części użytku,
- 3) wysoka skarpa na krawędzi doliny Odry, porośnięta lasem w północno-zachodniej części użytku.

§ 2

Podstawowym celem ochrony użytku jest zachowanie niezwykle bogatego zespołu zarośli krzewiastych, starorzeczy, łąk i bagien w dolinie Odry.

§ 3

W granicach objętych planem obowiązuje zakaz:

- 1) dokonywania podziałów własnościowych
- 2) zmiany przeznaczenia terenu,
- 3) lokalizacji zabudowy,
- 4) lokalizacji obiektów i urządzeń infrastruktury technicznej,
- 5) urządzania dróg i parkingów,
- 6) prowadzenia gospodarki rolnej i leśnej.

§ 4

Plan jest przepisem gminnym i stanowi podstawę do ustalania warunków zabudowy i zagospodarowania terenu.

§ 5

1. Uchyla się uchwałę Nr 30/67/83 Gminnej Rady Narodowej w Rudnej z dnia 20 stycznia 1983 roku ogłoszoną w Dzienniku Urzędowym Województwa Legnickiego Nr 27, poz.427 z dnia 29 grudnia 1990 roku , w części dotyczącej obszaru objętego niniejszą uchwałą.
2. Uchyla się uchwałę Nr XXI/158/2000 Rady Gminy Rudna z dnia 30 czerwca 2000 roku w sprawie miejscowego planu zagospodarowania przestrzennego obszaru szczególnej ochrony przyrody „Naroczycki Łęg”.

§ 6

Wykonanie uchwały powierza się Zarządowi Gminy Rudna.

§ 7

Uchwała wchodzi w życie po upływie 14 dni od daty ogłoszenia w Dzienniku Urzędowym Województwa Dolnośląskiego.

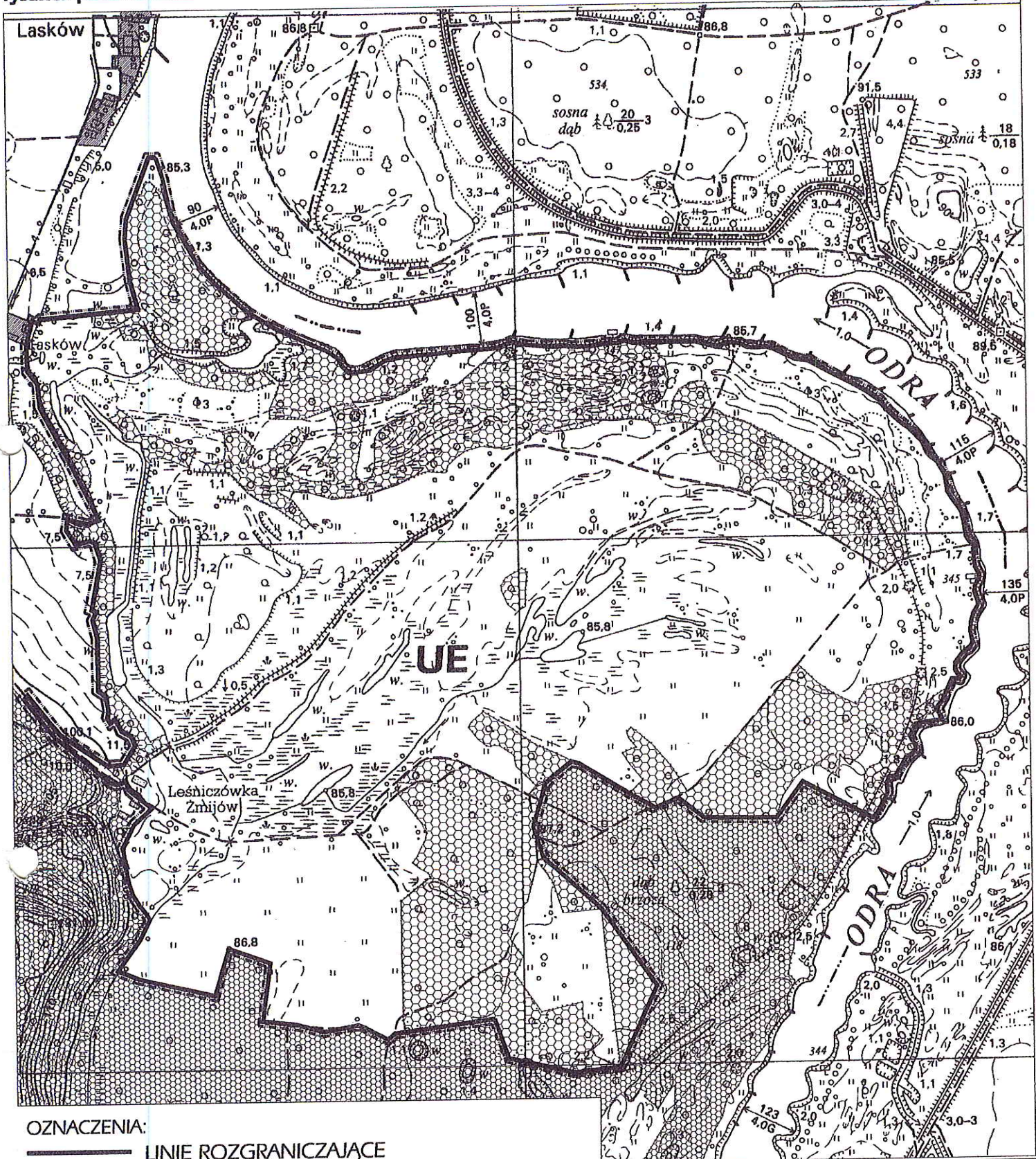
PRZEWODNICZĄCY RADY

Jerzy Stankiewicz






miejscowy plan zagospodarowania przestrzennego terenu użytku ekologicznego "Naroczycki Łęg"

rysunek planu w skali 1:10 000

załącznik do Uchwały Nr XXVII/224/2000 Rady Gminy Rudna z dnia 28 grudnia 2000 r.



OZNACZENIA:

-  LINIE ROZGRANICZAJĄCE
-  GRANICE OPRACOWANIA PLANU
-  TERENY ISTNIEJĄCEJ ZABUDOWY MIESZKALNEJ
-  TERENY LASÓW PAŃSTWOWYCH
-  TERENY ISTNIEJĄCYCH ZADRZEWIEŃ
- UE** UŻYTEK EKOLOGICZNY

Jednostka autorska planu :

Pracownia Urbanistyczno-Architektoniczna Mirosław Gandziarski
59-300 Lubin, Al. Niepodległości 2A/20 REGON 390035387 telefon (076) 844-33-90

Gł. projektant:

mgr inż. arch. M. Gandziarski
nr uprawnień: 166/87

mgr inż. arch. Mirosław Gandziarski
uprawniony z tytułu pkt. 1
nr ewidencyjny 371/67
uprawniony z tytułu Rozp. MAiGP
z 31.01.1985r. (Dz. Urz. 1985 poz. 14)

grudzień 2000

nr ewidencyjny opracowań 166/87