



G M I N A R U D N A

59-305 Rudna Plac Zwycięstwa 15

REGON : 390647558

NIP: 692-22-57-466

tel. (076) 74-92-100

fax. (076) 74-92-117

E-Mail rudna@rudna.pl

<http://www.rudna.pl>

SI 271. B-675.1.2015

Rudna, 2015-12-10

WYJAŚNIENIA

dot. zamówienia publicznego na realizację zadania inwestycyjnego pn. „Budowa wodociągu łączącego wodociąg Rudna z ul. Leśną – I etap”

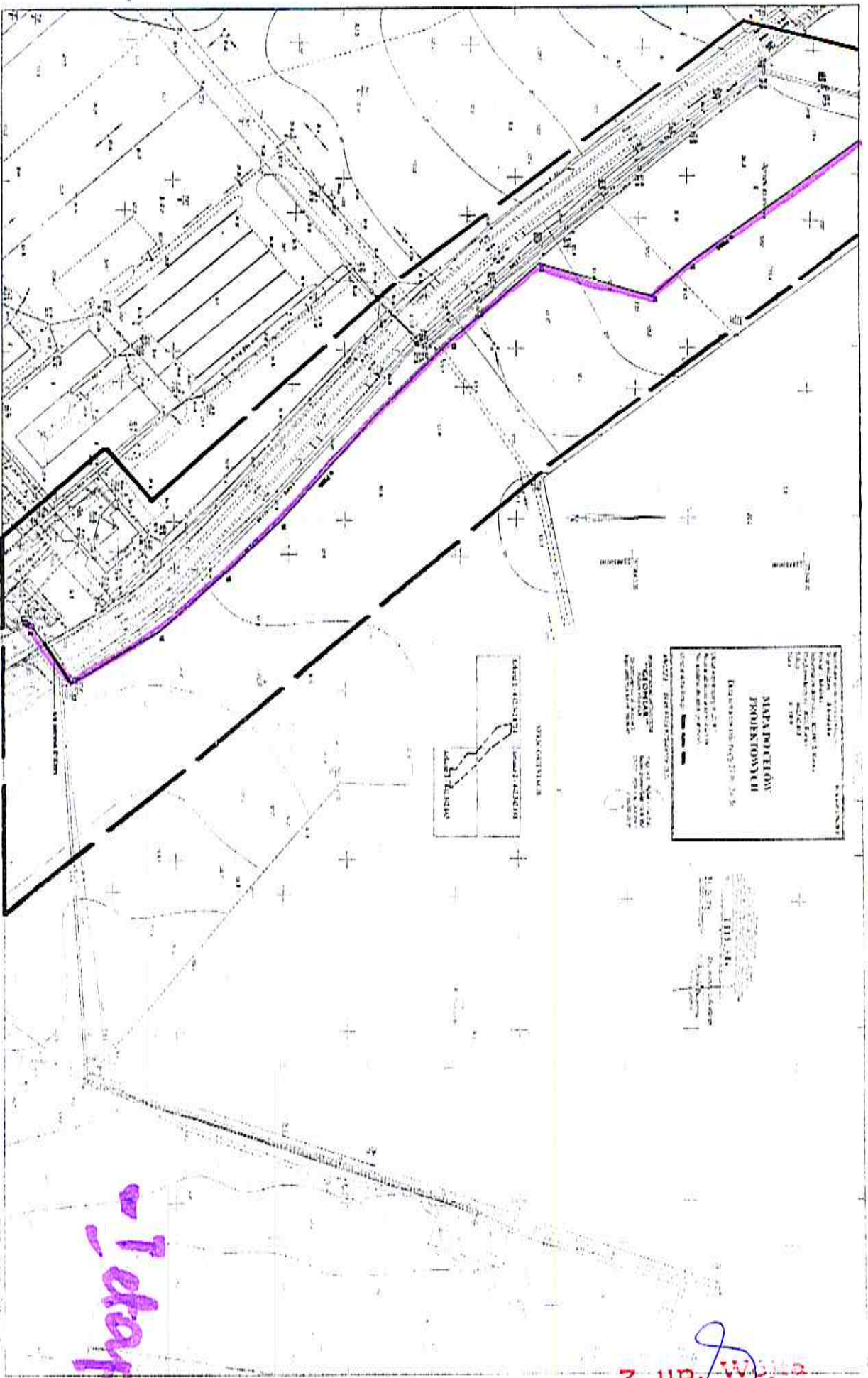
Na podstawie art. 38 ust.1 ustawy z dnia 29 stycznia 2004r. – Prawo zamówień publicznych (Dz. U. z 2013r poz. 907 ze zm.) na zapytanie:

Prosimy o zamieszczenie na stronie internetowej Zamawiającego projektu wraz z decyzjami sieci wodociągowej przejścia pod torami kolejowymi

wyjaśniam:

Zakres I etapu budowy wodociągu łączącego wodociąg Rudna z ul. Leśną nie obejmuje wykonania przejścia pod torami PKP (w załączeniu załącznik graficzny z trasą wodociągu)

Z up. Wójta
mgr Andrzej Bobrek
SEKRETARZ GMINY



442.342.083
1:1000

MAPA ZASADNICZA

Zamieszanie gruntowe
Katastrum gruntowe
Katastrum nieruchomości
Katastrum nieruchomości

MAPA PODLEGIWA
PROJEKTOWA
PROJEKTOWA
PROJEKTOWA



o Topop

Z up. Wójta
Inż. Andrzej Bobrek
INŻYNIER GMINY

Symbol	Opis	Wzrost	Wzrost
1
2
3
4
5
6
7
8
9
10

Identyfikacja zaliczenia pracy geodezyjnej
 Województwo : dolnośląskie
 Powiat : lubuski
 Jednostka ewidencyjna : 021103 2, Rudna
 Obszar ewidencyjny : 0021, Rudna
 Skala : 1 : 1000

DGN: 65401.794.1015

MAPA DO CELÓW PROJEKTOWYCH

Data opracowania mapy 27-05-2015r.
 Mapa przekalowana z sekcji 442.342.0724 skala 1:500

Układ współrzędnych „1000”
 Poziom odniesienia Kraszniazi 86
 Nie ustalono okłażeń gruntowych

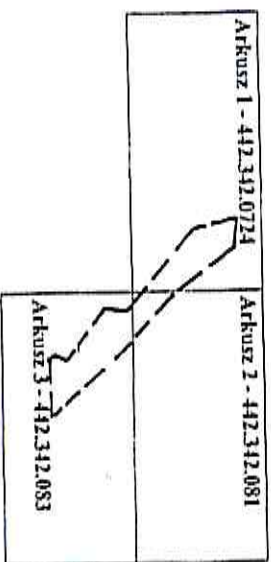
Obszar aktualizacji

ARKUSZ 1 ZUD 692/13

USŁUGI GEODEZYJNO-KARTOGRAFICZNE
„GEOMIAR”
 Adam Hojduk
 59-220 Legnicka, ul. Stoczna 1
 ząpin 130911654, Nr 61-138-66-87

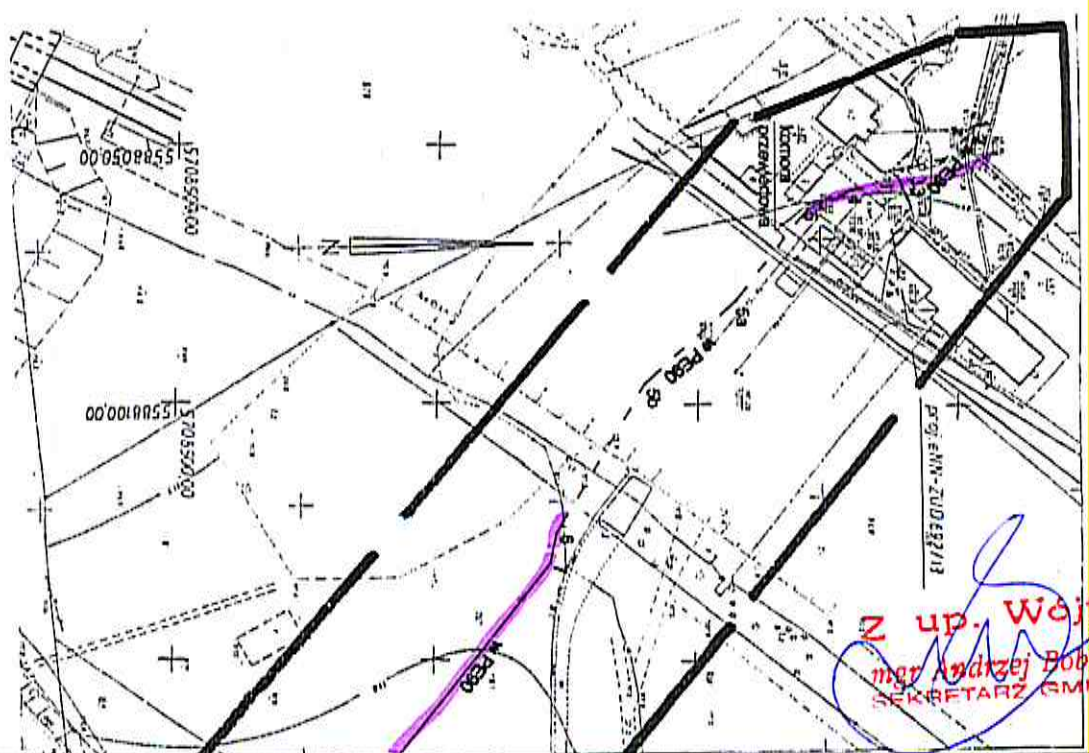
mgr inż. Adam Hajduk
 Geodeta państw. I stopnia GDI II 1587
 59-220 Legnicka, ul. Stoczna 1
 ząpin 130911654, Nr 61-138-66-87

SZKIC ORIENTACJI



2015.9.04
 25.09.10b
 Z up. Starosty Lubuskiego
 Ewidencja Skrajnie
 Sierpień 2015

-I etap



Z up. Wójta
 mgr Andrzej Dobrek
 SEKRETARZ GMINY

wzrostki PE HD 80cm - przewlekł błonowy

CEGKI	SEL. WIECOWSKA 7E HD 80cm PŁONA 4E nr 482/4, 75A, 75T, 75B, 77D, 80A, 82A, 802, 800	STADION P. I.
Tytuł projektu	PLAN SYTUACYJNY - ZACZEPNOŚCIOWY	BRANŻA SANTYBNA
Projektant kat. sm.	rt Adam Włodarczyk	Str. 1 11/1003
Asystent projektanta	mgr rt Sander Barczak	Str. 1 22/06/2015
Projektant stop. sm.	mgr inż. Rudzka Michał Paweł	Nr. 1
ZAKŁAD PROJEKTOWY, NADZORU I WYKONAWSTWA POBUD INSTALACyjNO-SILOWYMIAMI-ILBN. ul. KOPERNIKA 12C I EL 605-072-973		